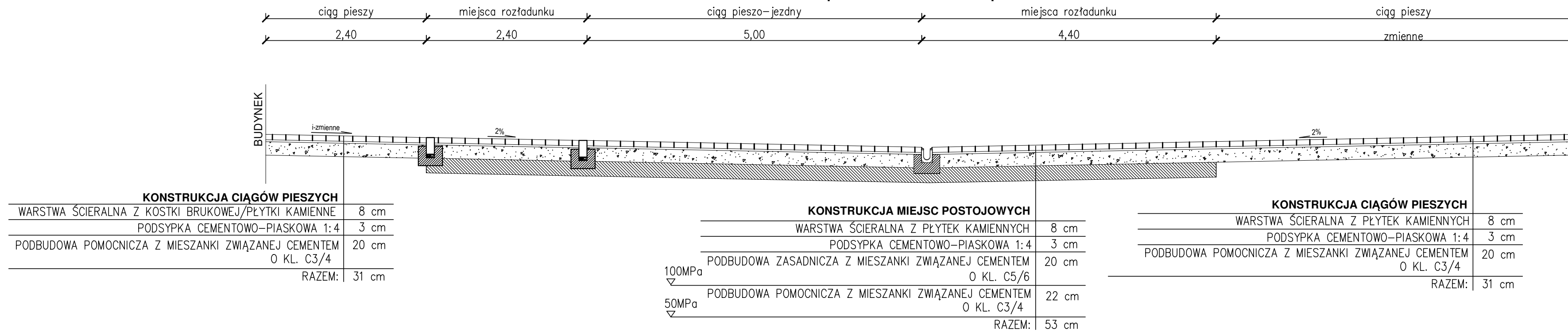



PRZEKRÓJ NORMALNY
Deptak ul. 11 Listopada



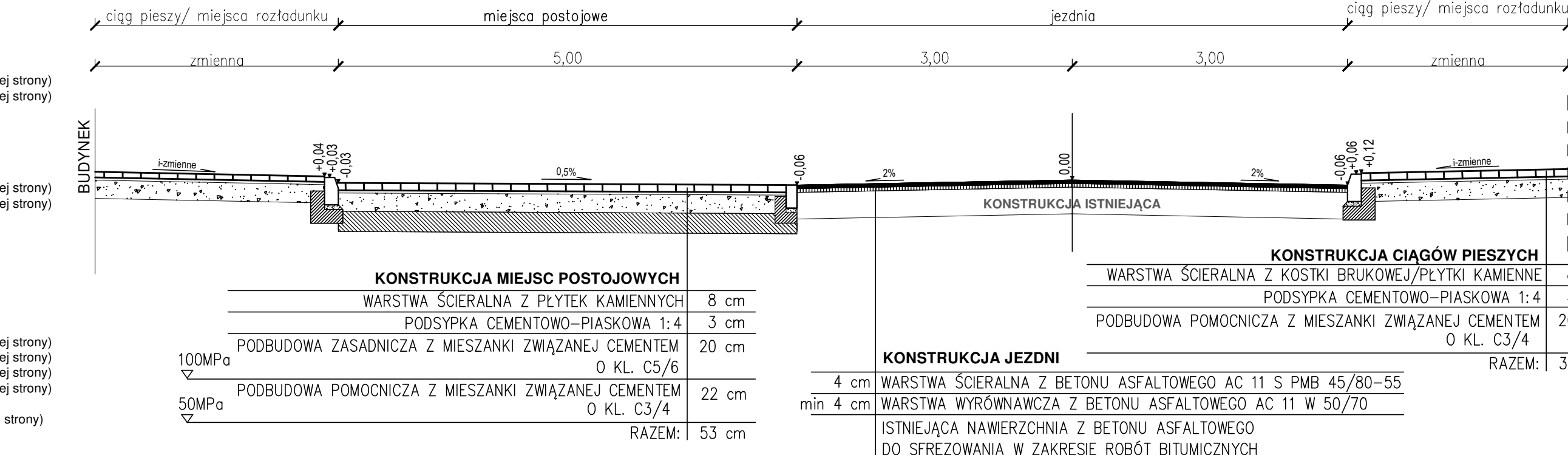
od km 0+000,00 do km 0+014,37
od km 0+020,57 do km 0+026,41
od km 0+032,51 do km 0+038,41
od km 0+044,51 do km 0+050,41
od km 0+056,51 do km 0+063,41
od km 0+069,51 do km 0+076,41
od km 0+082,51 do km 0+088,41
od km 0+094,51 do km 0+102,41
od km 0+108,51 do km 0+114,51
od km 0+120,51 do km 0+126,41
od km 0+132,51 do km 0+138,41
od km 0+144,51 do km 0+150,41
od km 0+156,51 do km 0+162,41
od km 0+168,51 do km 0+174,41
od km 0+180,51 do km 0+186,41
od km 0+192,51 do km 0+200,41
od km 0+206,51 do km 0+212,41
od km 0+218,51 do km 0+224,41
od km 0+230,51 do km 0+236,41
od km 0+242,51 do km 0+248,41
od km 0+254,51 do km 0+261,41
od km 0+267,51 do km 0+273,41
od km 0+285,51 do km 0+291,41
od km 0+303,51 do km 0+309,41
od km 0+311,51 do km 0+317,41
od km 0+324,51 do km 0+330,41
od km 0+336,51 do km 0+342,41
od km 0+348,51 do km 0+354,41
od km 0+360,51 do km 0+366,41
od km 0+372,51 do km 0+378,41
od km 0+384,51 do km 0+390,41
od km 0+396,51 do km 0+402,41
od km 0+408,51 do km 0+414,70

PRZEKRÓJ NORMALNY
ul. Rotmistrza Pileckiego
od km 0+000,00 do km 0+034,67



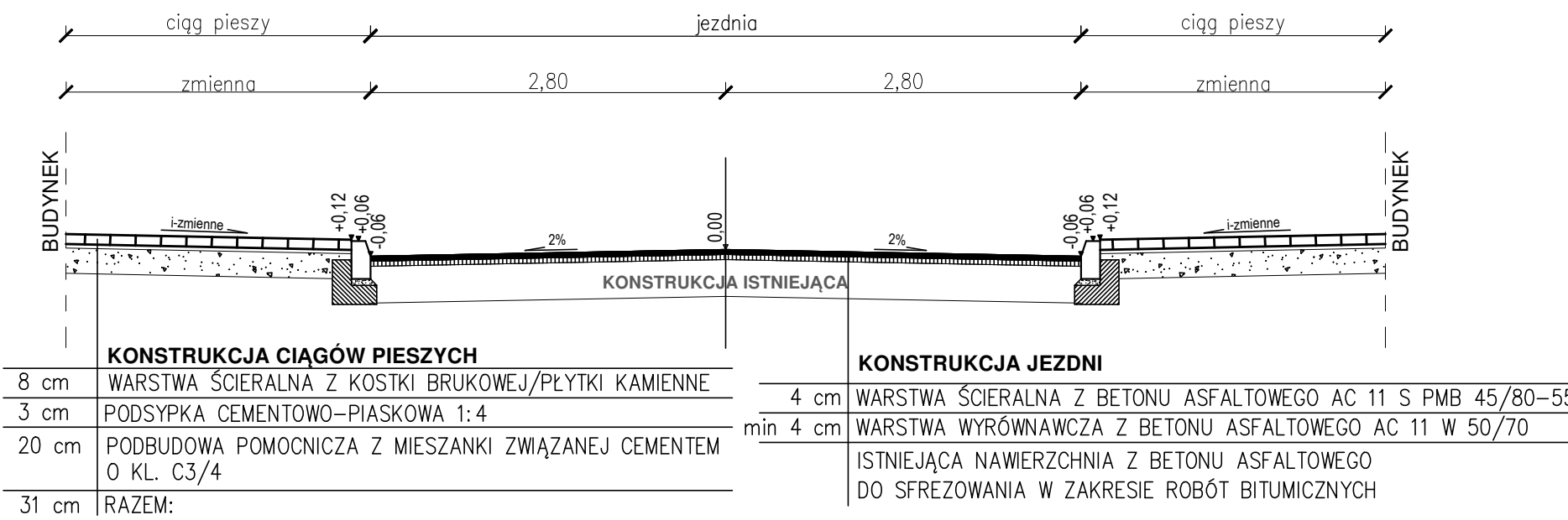
4 cm
min 4 cm
100MPa
50MPa
RAZEM:

PRZEKRÓJ NORMALNY
ul. Żwirki i Wigury
od km 0+017,20 do km 0+059,11



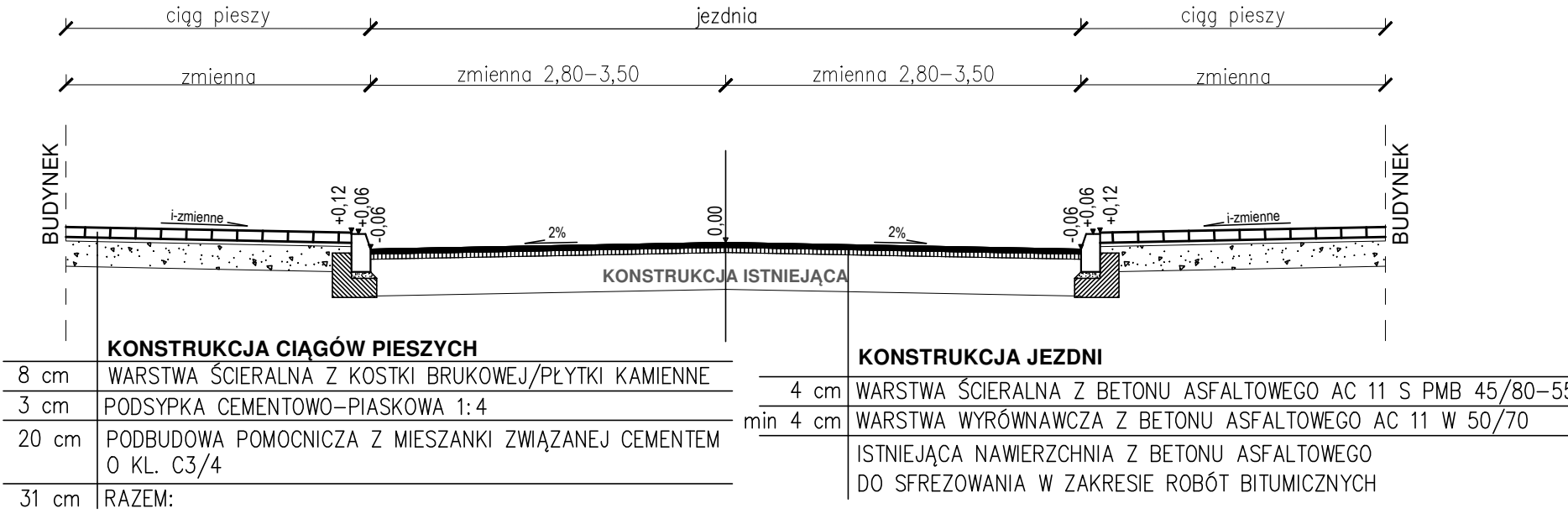
4 cm
min 4 cm
100MPa
50MPa
RAZEM:

PRZEKRÓJ NORMALNY
ul. Bolesława Limanowskiego i ul. Lecha Zondka
km od 0+000,00 do km 0+029,07



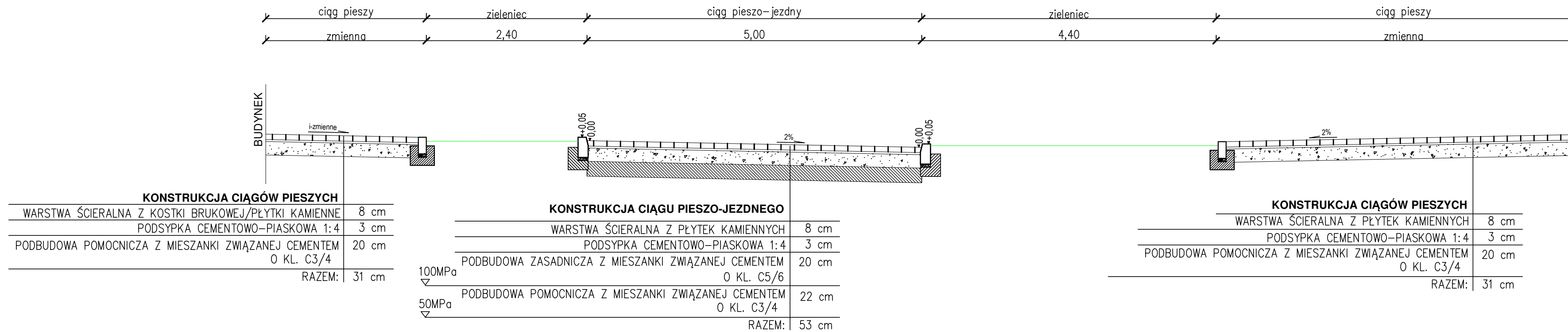
4 cm
min 4 cm
100MPa
50MPa
RAZEM:

PRZEKRÓJ NORMALNY
ul. Bolesława Limanowskiego i ul. Lecha Zondka
km od 0+029,07 do km 0+047,41



4 cm
min 4 cm
100MPa
50MPa
RAZEM:

PRZEKRÓJ NORMALNY
Deptak ul. 11 Listopada (rabaty z zielenią)



od km 0+014,37 do km 0+020,51 (z lewej strony)
od km 0+026,41 do km 0+032,51
od km 0+038,41 do km 0+044,51
od km 0+050,41 do km 0+056,51
od km 0+063,41 do km 0+069,51
od km 0+076,41 do km 0+082,51
od km 0+088,41 do km 0+094,51
od km 0+102,41 do km 0+108,51
od km 0+114,51 do km 0+120,51 (z prawej strony)
od km 0+126,41 do km 0+132,51 (z prawej strony)
od km 0+138,41 do km 0+144,51
od km 0+150,41 do km 0+156,51
od km 0+162,41 do km 0+168,51
od km 0+174,41 do km 0+180,51
od km 0+186,41 do km 0+192,51
od km 0+200,41 do km 0+206,51 (z prawej strony)
od km 0+212,41 do km 0+218,51 (z prawej strony)
od km 0+224,41 do km 0+230,51
od km 0+236,41 do km 0+242,51
od km 0+248,41 do km 0+254,51
od km 0+261,41 do km 0+267,51
od km 0+285,51 do km 0+291,41
od km 0+293,41 do km 0+299,51
od km 0+306,41 do km 0+312,51
od km 0+318,41 do km 0+324,51
od km 0+330,41 do km 0+336,51
od km 0+342,41 do km 0+348,51 (z prawej strony)
od km 0+354,41 do km 0+360,51 (z prawej strony)
od km 0+366,41 do km 0+372,51 (z prawej strony)
od km 0+378,41 do km 0+384,51 (z prawej strony)
od km 0+390,41 do km 0+396,51
od km 0+402,41 do km 0+408,51 (z lewej strony)

PROJEKT REWITALIZACJI
UL. 11. LISTOPADA
od ul. Spółdzielczej do ul. 1. Maja
w GRODZISKU MAZOWIECKIM

dziłka nr. ew. 108/4; obręb ew. 0011
dziłka nr. ew. 38/3; obręb ew. 0012
dziłki nr. ew. 9/2, 47/4, 48/3, 48/4, 48/6, 64/3,
85/1, 85/2, 86/1, 86/2, 102/10, 102/20, 109/14, 113/6,
113/10, 113/16; obręb ew. 0023
dziłki nr. ew. 1, 2, 17/4, 36, 37/5, 62/3, 70/6,
104/13, 110, 125/1, 126/1; obręb ew. 0024
jednostka ewidencyjna: 140504_4

ETAP PROJEKT WYKONAWCZY

Gmina GRODZISK MAZOWIECKI
ul. Kościuszki 32A;
05-825 Grodzisk Mazowiecki

AKTU KUNKE
ARCHITEKCI
SOMIA WOLA FOLWARCZA, UL. RYBA 13, 05-132 CZOSNÓW

AUTORZY

mgr inż. Paweł Chaba

PROJEKT
UPRAWNIENIA BUDOWLANE DO PROJEKTOWANIA
I KIER. ROB. BEZ OGRANICZEŃ W SPECJALNOŚCI
DROGOWEJ NR 1: LUB/0011/PWOD/13

OPRACOWANIE

inż. Krzysztof Kozaczyński

PRZEKROJE NORMALNE

SKALA 1:50
BRANŻA DROGOWA
DATA 09.07.2021

D-2